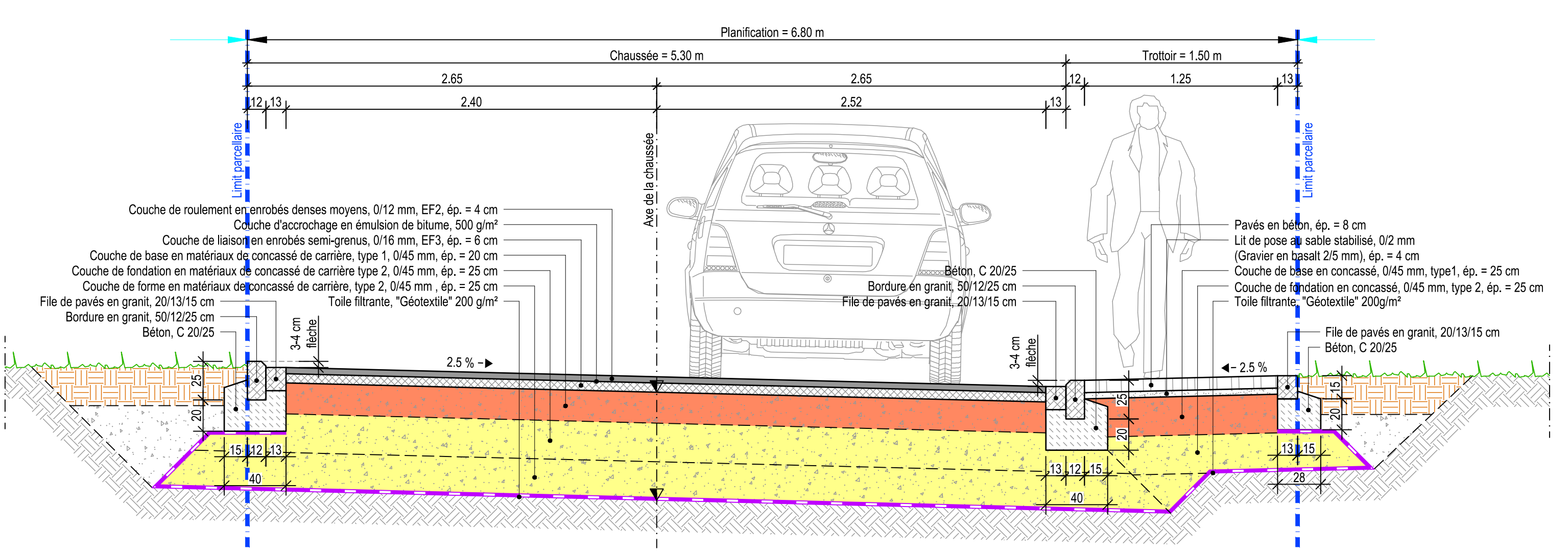
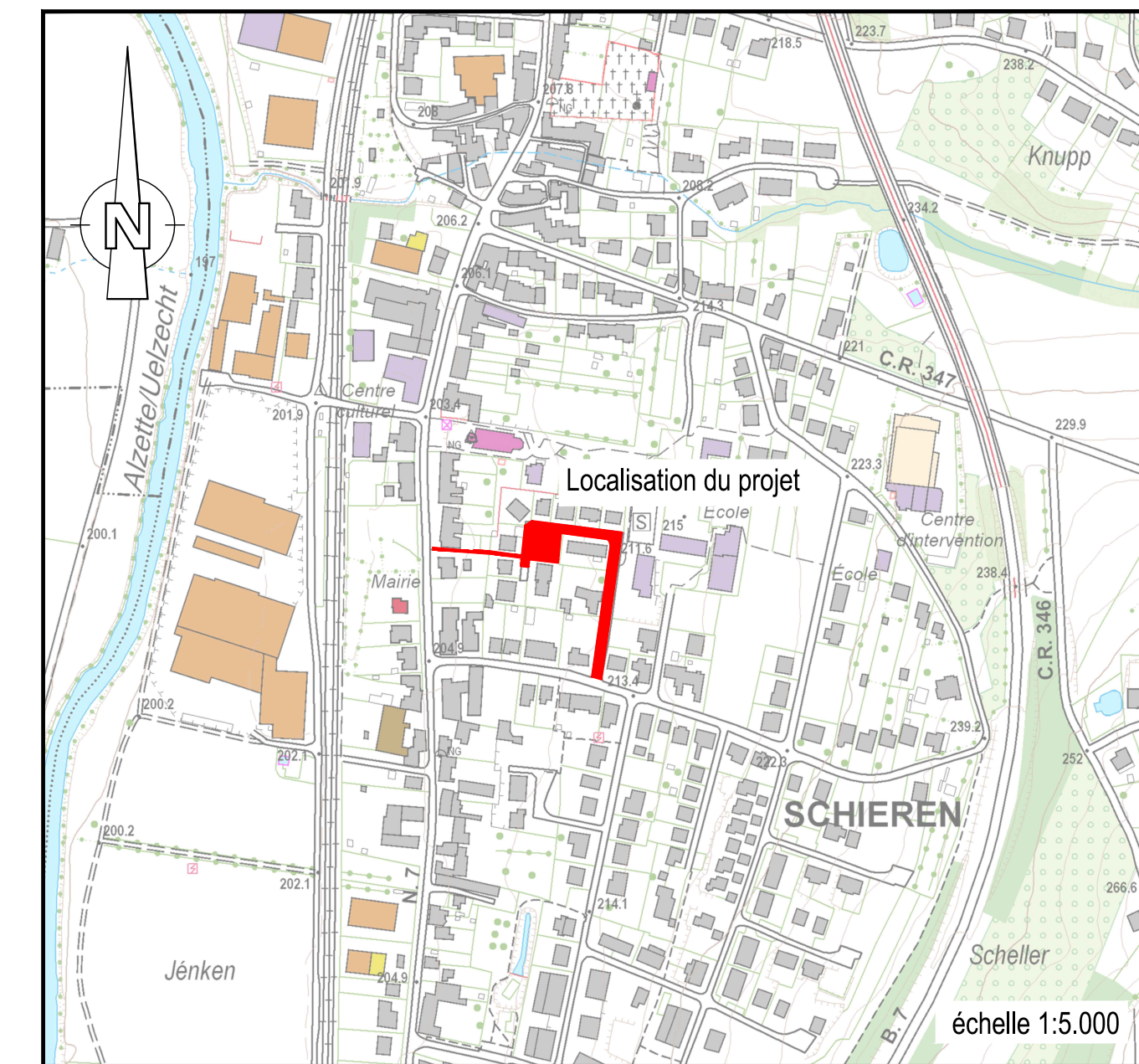
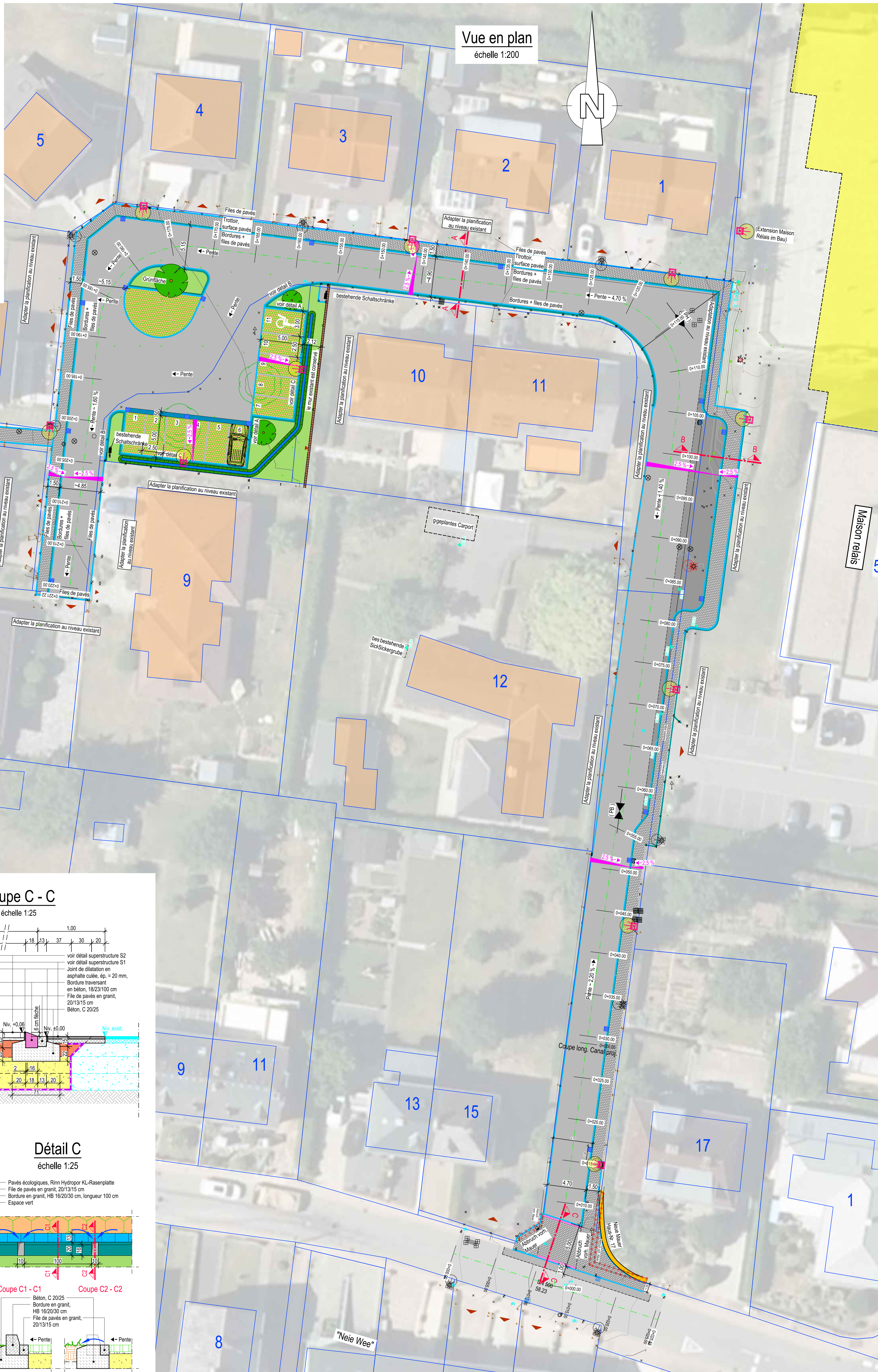


Coupe voirie A - A
échelle 1:25



Vue en plan
échelle 1:200

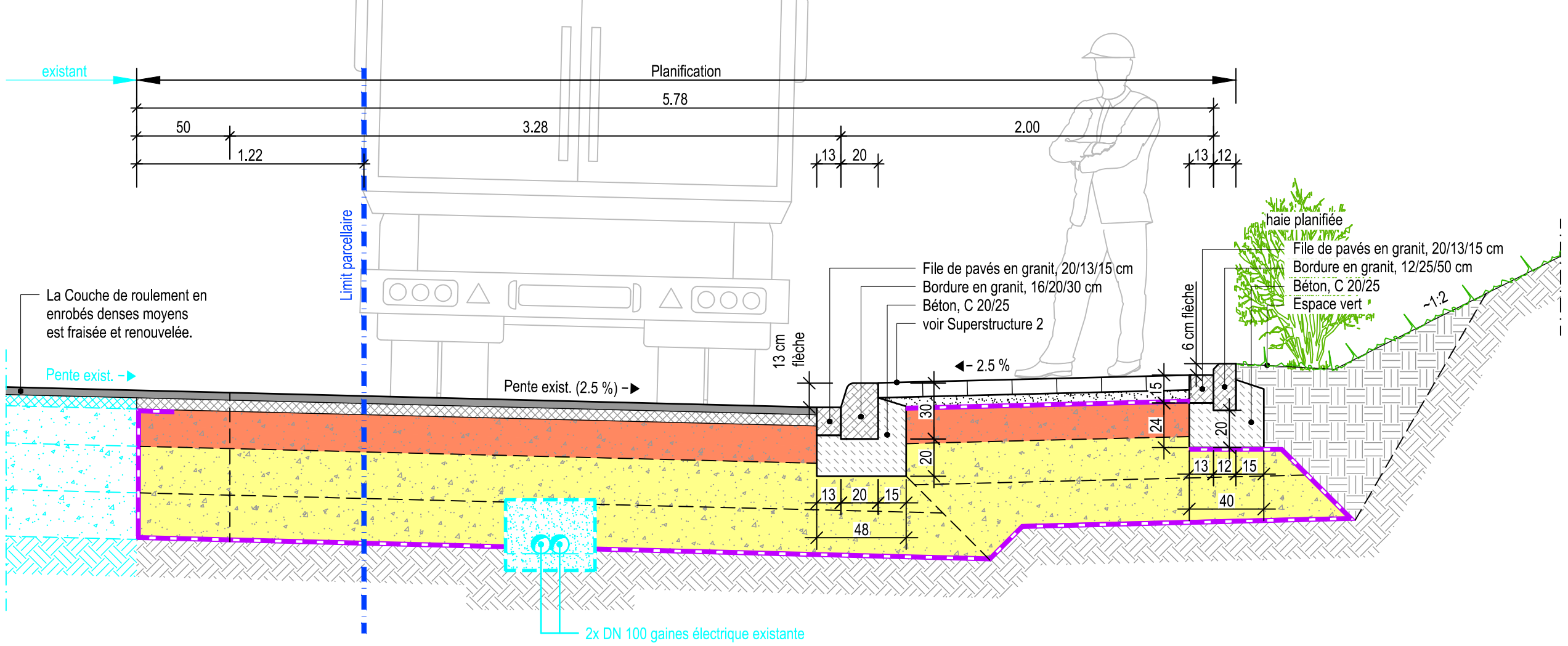


Légende - Vue en plan:

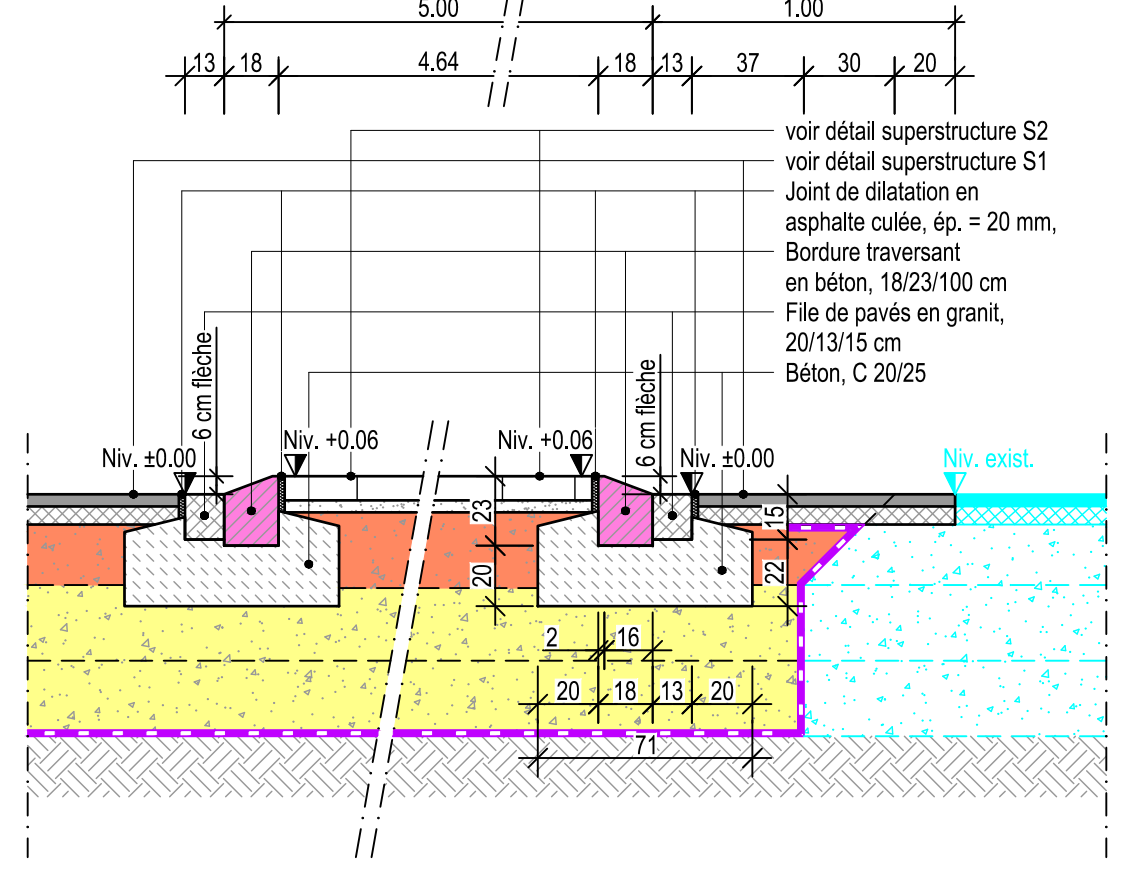
- Pavés écologiques, Rinn Hydropro KL-Rasierplatte
- Surface en enrobé existant
- Trottoir
- Rigole projetée
- Bordure projetée
- File de pavés projetée
- Mur existant
- Arbre projeté
- Arbre existant
- Hàie existant
- Lampadaire existant / existant à démolir
- Lampadaire projeté, fondation 60 / 60 / 60 cm
- Avaloir de chaussée projeté
- Avaloirs de chaussée existant
- Point haut (PH)
- Point bas (PB)
- Niveau existant
- Lampadaire existant
- Lampadaire projeté

M. 1:25 0.00 m 0.50 m 1.00 m 1.50 m 2.00 m 2.50 m
M. 1:200 0 m 5 m 10 m 15 m 20 m
M. 1:5.000 0 m 100 m 200 m 300 m 400 m 500 m

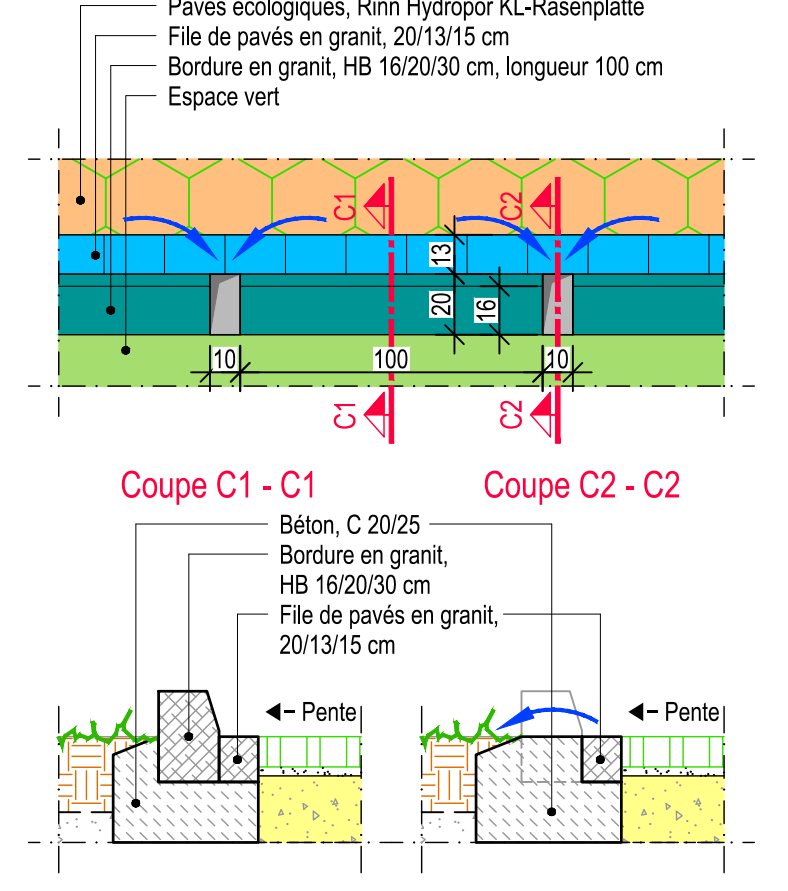
Coupe B - B
échelle 1:25



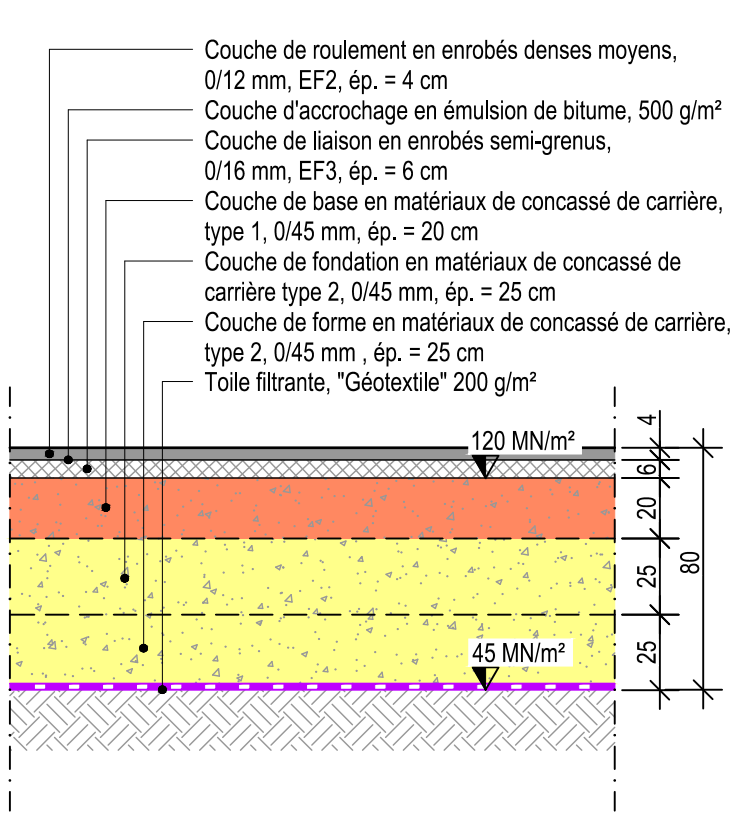
Coupe C - C
échelle 1:25



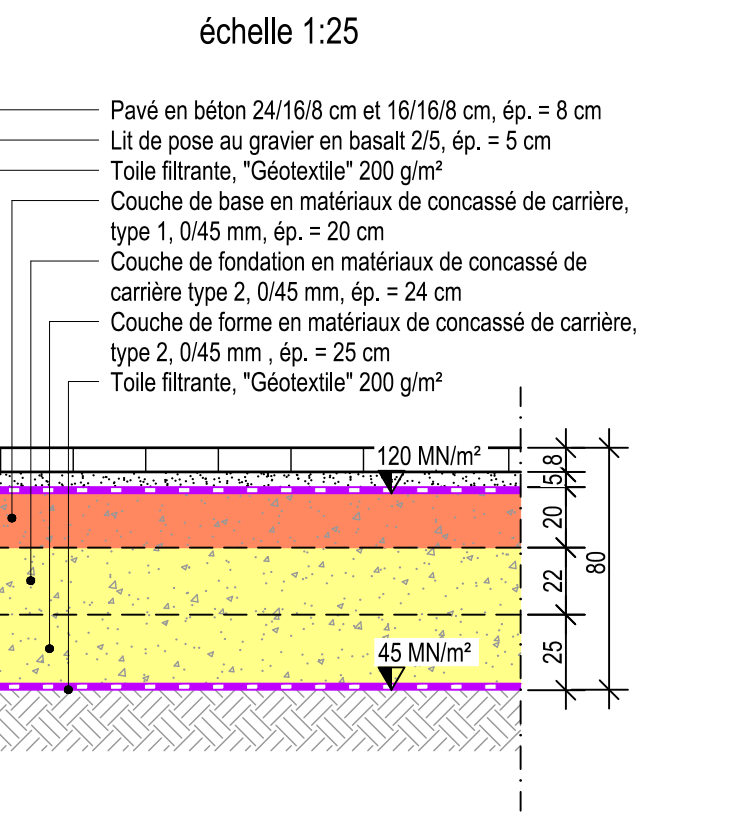
Détail C
échelle 1:25



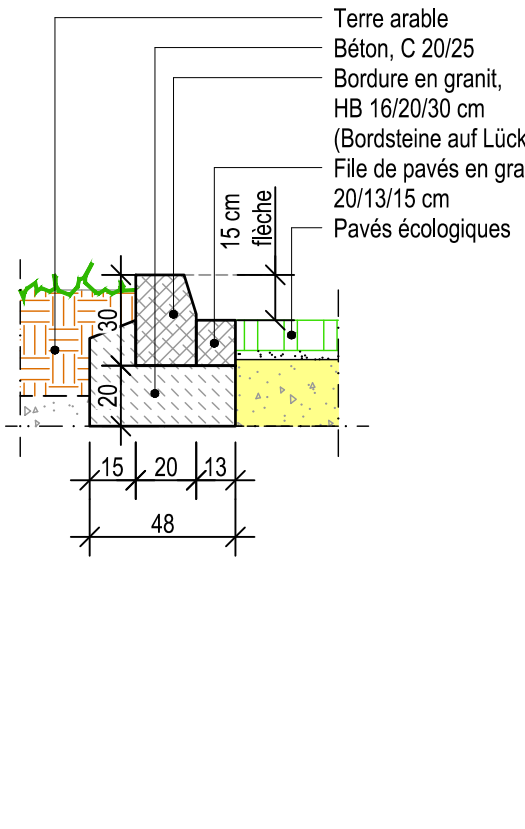
Superstructure 1, (enrobé)
échelle 1:25



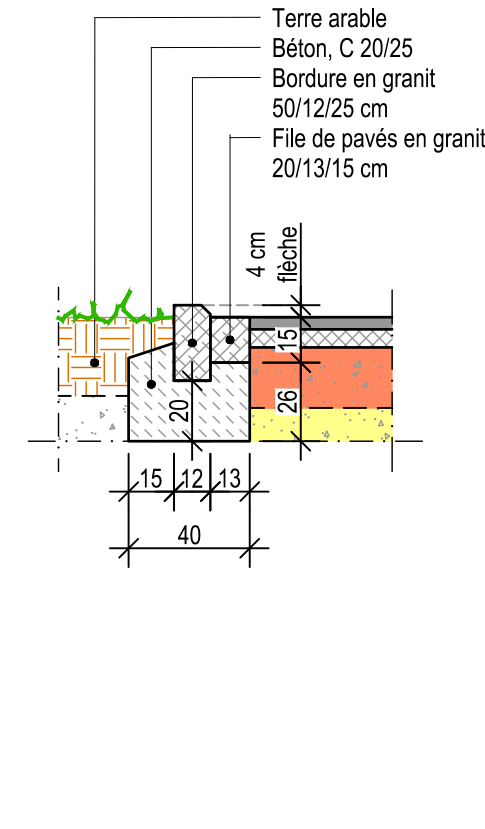
Superstructure 2, pavés en béton
échelle 1:25



Détail A
échelle 1:25



Détail B
échelle 1:25



NOTA:

- base de plan : - Jonas Architectes Associés, Plan-No. C-13-1013, 01/02/2021
- Levi: Schroeder & Associés, Plan-No. T-01, 18/09/2020
- Levi topographique: Schroeder & Associés, Plan-No. T-02, 01/07/2021

Les mesures indiquées dans ce plan sont à vérifier sur place. Toute différence est à signaler de suite à la direction des travaux. Ce plan reste la propriété exclusive de notre bureau et ne peut être ni employé à un usage autre que celui pour lequel il a été confié à notre client ni être communiqué à des tiers.

Die in diesem Plan enthaltenen Masse sind vor Ort zu prüfen. Jede Abweichung ist der Bauleitung unverzüglich mitzuteilen. Dieser Plan bleibt als künftiges Eigentum unseres Büros und kann weder für andere Zwecke verwendet werden, als jene für die es unserem Kunden überlassen wurde, noch Dritten überlassen werden.

Mis à jour	J.S.	08.12.2023
Mis à jour - Adaptation du croisement "Neie Wee" et "Tibessart"	J.S.	25.09.2023
Mise à jour - Adaptation suiv. réunion AC Schieren / DE, 22.06.2023	J.S.	26.06.2023

Matériau: Echelle: 1:200; 25
Bâtiment: Feuille: 8411*1.160
Date: 05.04.2022

zug. Pläne: I01 + I02 (à l'indice actuel)
Plans rel.:
Planart: Soumission
Type plan:
Bauteile: Voirie
Description: Vue en plan, coupe et détails

Baucher: Administration Communale de Schieren
Bauvorbereiter: Réaménagement Cité Emile Tibessart à Schieren

entst.: J.S.	Projet: 21-063
dess.: J.S.	Plan-Nr.: I03c
geprüft: S.Mu.	Plan-Nr.: I03c

Daedalus Engineering
3, um Hof - L-7650 Heffingen - T (+352) 26 87 03 55 - F (+352) 26 87 03 56 - info@daedalus.lu - www.daedalus.lu